



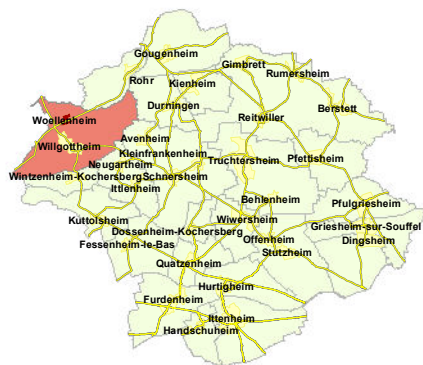


Index des rues

Bleuets (Rue des)	B2
Charron (Rue du)	C3
Eglise (Grande rue de l')	D3 à C2
Hochfelden (Route de)	B4 à E2
Lilas (Rue des)	D3
Muguet (Rue du)	E2 - E3
Noyer (Rue du)	D3
Rohrbach (Rue du)	D3 à E1
Saverne (Rue de)	B4 à A1

-  Mairie
-  Terrain de jeu
-  Point d'apport volontaire
-  Bus

Les 33 villages de la Communauté de communes du Kochersberg



Sources : d'après BD TOPO IGN 2013, Orthophoto CIGAL 2011 ; Plan cadastral DGI 2015 ; Voirie réactualisée avec la participation des communes en 2015.

Ce plan est produit et édité par la communauté de communes du Kochersberg sous licence Créative Commons. Réutilisation et reproduction à but non lucratif autorisée sous réserve de citation des sources. Communauté de communes du Kochersberg - Nov. 2019

