




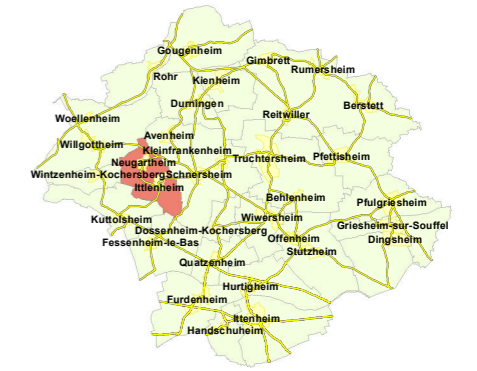


Index des rues

Altgass (Chemin)	E5 à D1
Ancienne Ecole (Rue de l')	D6
Dossenheim (Rue de)	E6 - E7
Eglise (Impasse de l')	B2
Eglise (Rue de l')	D6 - D5
Felsch (Rue)	B4 à E5
Haul (Rue)	A2 à B3
Haute (Rue)	B2 à C1
Hauts du Kochersberg (Lotissement Les)	B1 - B2
Kuttolsheim (Rue de)	E7
Lavoir (Rue du)	B2 - C2
Lilas (Lotissement Les)	E5
Mairie (Place de la)	C4 - C5
Mairie (Rue de la)	B2
Neugartheim (Rue de)	E6 à C6
Ostermann (Rue)	B3 à C2
Pâques (Rue de)	E6
Prés Verts (Lotissement Les)	D5
Principale (Rue)	E5 - E6
Résidences du Kochersberg (Les)	C2 - C1
Rohr (Rue de)	B2 - B3
Rosiers (Lotissement Les)	E5
Saverne (Rue de)	C2 à A2
Schluessel (Rue)	B2 - A2
Schnersheim (Rue de)	E5 - F5
Vignes (Rue des)	C2

- | | |
|---|---|
|  Mairie |  Aire de jeu |
|  Ecole |  Départ promenade |
|  Salle Polyvalente |  Point d'apport volontaire |
|  Terrain de Foot |  Bus |
|  Tennis |  Parking |

Les 33 villages de la Communauté de communes du Kochersberg



Sources : d'après BD TOPO IGN 2013, Orthophoto CIGAL 2011 ; Plan cadastral DGI 2015 ; Voirie réactualisée avec la participation de la commune en 2015.

Ce plan est produit et édité par la communauté de communes du Kochersberg sous licence Creative Commons. Réutilisation et reproduction à but non lucratif autorisée sous réserve de citation des sources. Communauté de communes du Kochersberg - Sept. 2015

