






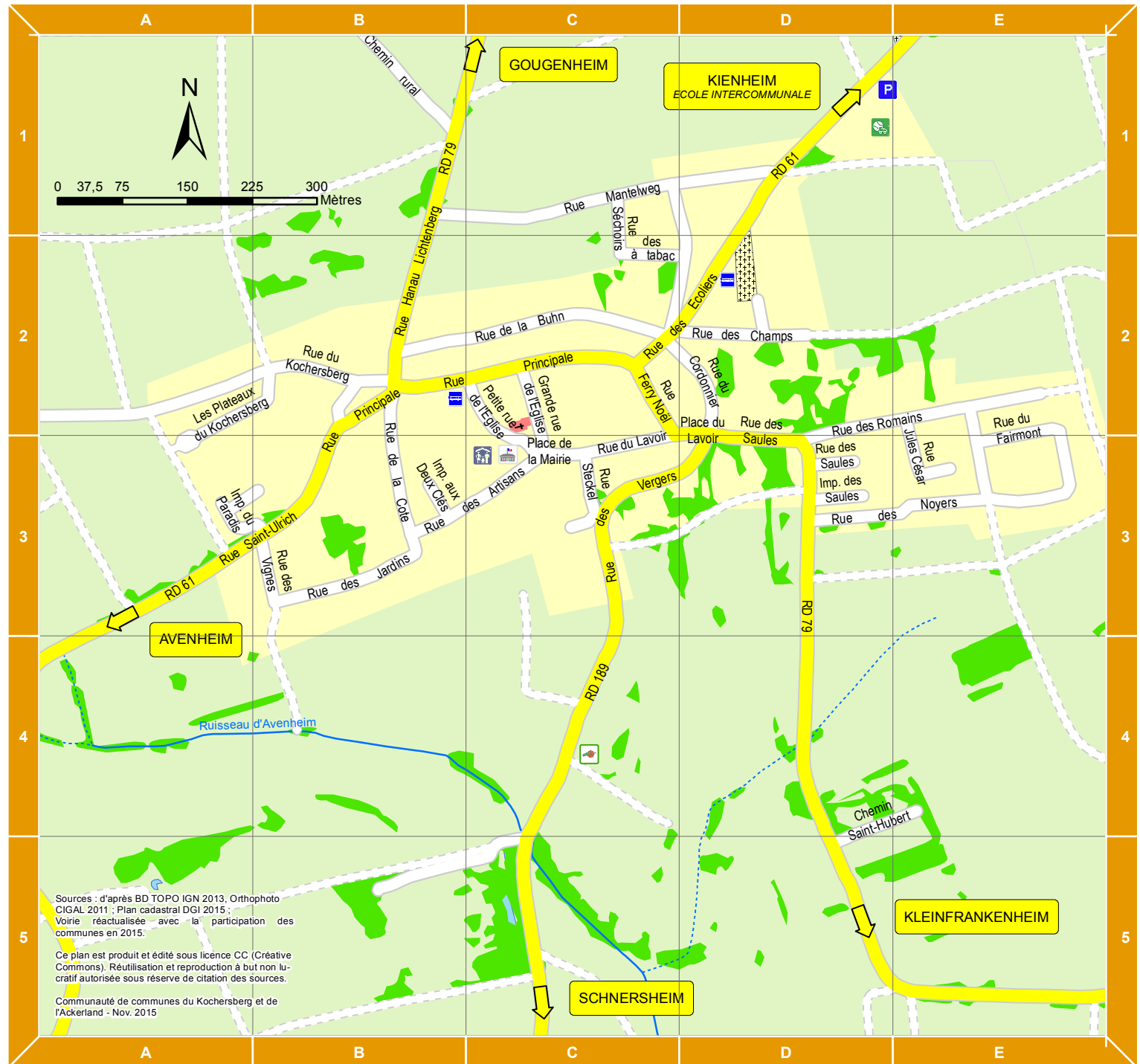
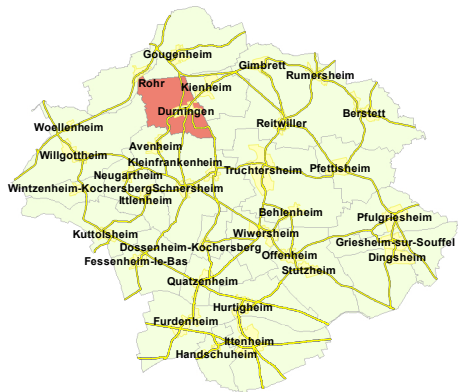
DURNINGEN

Index des rues

Artisans (Rue des)	B3 - C3
Buhn (Rue de la)	B2 - C2
Champs (Rue des)	D2
Cordonnier (Rue du)	D2
Cote (Rue de la)	B2 - B3
Deux Clés (Impasse aux)	B3
Ecoliers (Rue des)	C2 à D1
Eglise (Grande rue de l')	C2
Eglise (Petite rue de l')	C2
Fairmont (Rue du)	E2 - E3
Ferry Noël (Rue)	C2
Hanau Lichtenberg (Rue)	B2 - B1
Jardins (Rue des)	B3
Jules César (Rue)	E3
Kochersberg (Rue du)	B2
Lavoir (Rue du)	C3
Lavoir (Place du)	D2 - D3
Mairie (Place de la)	C3
Mantelweg (Rue)	B1 à D1
Noyers (Rue des)	D3 - E3
Paradis (Impasse du)	B3 - A3
Plateaux du Kochersberg (Les)	B2 - A2
Principale (Rue)	B3 à C2
Romains (Rue des)	D2 - E2
Saint-Hubert (Chemin)	D4
Saint-Ulrich (Rue)	B3 - A3
Saules (Rue des)	D3
Saules (Impasse des)	D3
Séchoirs à tabac (Rue des)	C1 - C2
Steckel (Rue)	C3
Vergers (Rue des)	C3 - D3
Vignes (Rue des)	B3

-  Mairie
-  Salle Polyvalente
-  Bus
-  Aire de jeu
-  Point d'apport volontaire
-  Parking

Les 33 villages de la Communauté de communes du Kochersberg



Sources : d'après BD TOPO IGN 2013, Orthophoto CIGAL 2011 ; Plan cadastral DGI 2015 ; Voirie réactualisée avec la participation des communes en 2015.

Ce plan est produit et édité sous licence CC (Créative Commons). Réutilisation et reproduction à but non lucratif autorisée sous réserve de citation des sources.

Communauté de communes du Kochersberg et de l'Ackerland - Nov. 2015