



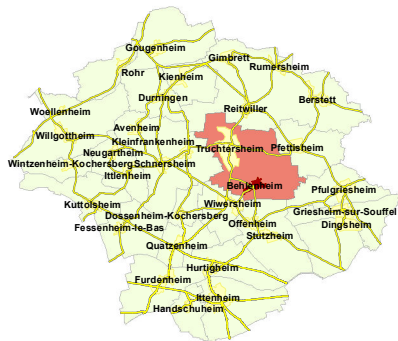


## Index des rues

Bleuets (Impasse des) .....	C4
Ecole (Place de l') .....	C3
Eglise (Rue de l') .....	C3 - C2
Forge (Rue de la) .....	D3
Grand'Rue .....	C3 à E3
Hirondelles (Rue des) .....	A3 - A4
Kapp (Rue) .....	C3
Lavoir (Rue du) .....	C3 à B2
Merles (Rue des) .....	B4 à A4
Mésanges (Rue des) .....	B3 - B4
Milieu (Rue du) .....	C3 - C2
Montée (Rue de la) .....	C3
Offenheim (Route d') .....	C3 - C5
Pêcheurs (Impasse des) .....	B3
Roses (Rue des) .....	C4 à E3
Truchtersheim (Route de) .....	C3 à A2
Violettes (Rue des) .....	C4
Vogel (Rue) .....	C3
Wiwersheim (Route de) .....	C3 à A5

-  Point d'apport volontaire
-  Bus

Les 33 villages de la Communauté de communes du Kochersberg



Sources : d'après BD TOPO IGN 2013, Orthophoto CIGAL 2011 ; Plan cadastral DGI 2015 ; Voirie réactualisée avec la participation de la commune en 2015.

Ce plan est produit et édité par la communauté de communes du Kochersberg sous licence Creative Commons. Réutilisation et reproduction à but non lucratif autorisée sous réserve de citation des sources. Communauté de communes du Kochersberg - Sept. 2015

